

# Samningur um heimild til að hefja framkvæmdir



Vegagerðin, kt. 680269-2899, og eigandi Höfðadalur, F2124294, Hvammeyri ehf, kt. 550604-2990, Hvammeyri, 461 Vesturbyggð, gera með sér eftirfarandi samning:

## 1. gr.— Fyrirhugaðar framkvæmdir

Fyrirhuguð er lagning Bíldudalsvegur 63-02 um land Höfðadals, F2124294 í Vesturbyggð milli stöðva 6550 og 8680, sbr. meðfylgjandi uppdraetti. Flatarmál lands undir vegsvæði í landi ofangreindrar fasteignar verður alls 25.247 m<sup>2</sup>

## 2. gr.— Heimild til að hefja framkvæmdir

Landeigandi Höfðadals, F2124294 heimilar að framkvæmdir verði hafnar í landi Höfðadals, F2124294 við upphaf verktíma. Komið er á munnlegt samkomulag um efnistöku og kaup á landi skv. pósti og skjölum sem sendur var þann 6. maí 2026, og verður hann kláraður á næstu vikum.

## 3. gr.— Tímamörk

Stefnt er að því að bjóða verkið út í apríl 2026 og eru verklok áætluð í ágúst 2027.

## 4. gr.— Ágreiningsmál

Rísi ágreiningur út af samningi þessum skal málið rekið fyrir Héraðsdómi Reykjavíkur.

Öllu framanrituðu til staðfestingar er ritað undir fyrir hönd samningsaðila með fullgildri rafrænni undirskrift.

Fylgiskjöl:

1. W01 og W-02 Hvammeyri, uppdráttur



Heildarflatarmál vegsvæðis Hvammeyri 88.665 m<sup>2</sup>

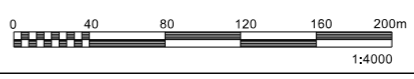
Núverandi vegsvæði Hvammeyri 25.247 m<sup>2</sup>

S:\Mannvirkni\6163 BÍLDUGALFVEGUR\63-02 Miklidalur 2. áfangi\01 Grunnþing/Landteygningur\63-02\_Kynningaruppdrættir\_Miklidalur 2. áfangi\_2026.04.dgn

Landmælingar: Vegagerðin  
 Hnitakerfi: ISN93 Hæðarkerfi: Landshæðarmet  
 Loftmynddata og myndmæling: Loftmyndir ehf.  
 Flughæð: 3000m Móskaustæró: 10x10m.  
 Kortageró: Vegagerðin

Brotinn flátt SKÝRINGAR Skering  
 Rofvörn Öxl Kantilína Miðlína Öryggissvæði  
 Ræsi

**HVAMMEYRI - VEGSVÆÐI**  
 Heildarflatarmál vegsvæðis er samtals 88.665 m<sup>2</sup>  
 Núverandi vegsvæði er 25.247 m<sup>2</sup>  
 Skilað vegsvæði er 2.172 m<sup>2</sup>



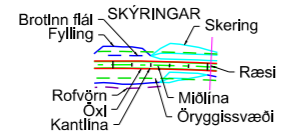
Vegagerðin	
Mælikvarði	Hannað ABP
1:4.000	Teknað ABP
	Virðisár -
Blaðstærð A3	Samþykkt -

Bíldudalsvegur	Dags. 10.4.2026
Miklidalur 2. áfangi	Útbodnr. 26-016
Hvammeyri vegsvæði	Vegnr. 63-02
L140296	Hönnunarsitj Verkhönnun
St. 6450 - 8680	Tekn. nr. W-02
	Útg. A

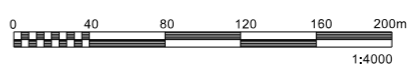
S:\Mannvirkni\63 BÍLDALUR 2. áfangi\01 Grunnþing\Landmælingur\63-02\_Miklidalur 2. áfangi\_2026.04.dgn



Landmælingar: Vegagerðin  
 Hnitakerfi: ISN93 Hæðarkerfi: Landshæðarmet  
 Loftmynddata og myndmæling: Loftmyndir ehf.  
 Flughæð: 3000m Móskaustæró: 10x10m.  
 Kortageró: Vegagerðin



**HVAMMEYRI - VEGSVÆÐI**  
 Núverandi vegsvæði er 25.247 m<sup>2</sup>  
 Skilað vegsvæði er 2.172 m<sup>2</sup>



<b>Vegagerðin</b>		Bíldudalsvegur		Dags. 10.4.2026
Mælikvæði	Hannað ABP	Miklidalur 2. áfangi		Útbodnr. 26-016
1:4.000	Teiknað ABP	Hvammeyri vegsvæði		Vegnr. 63-02
Bláðstæró A3	Samþykkt -	L140296		Höfundarstig Verkhönnun
		St. 6450 - 8680		Teikn. nr. W-03
				Útg. A