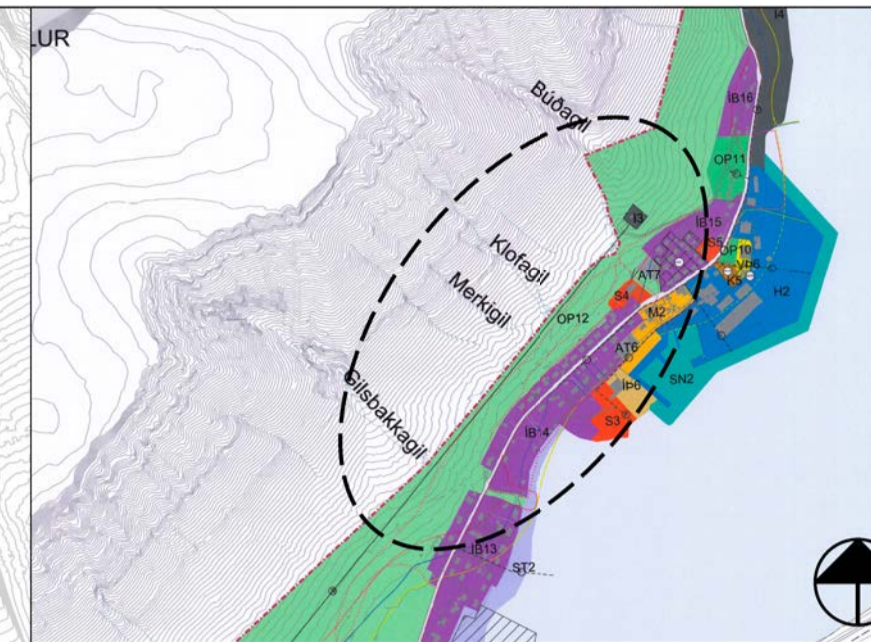
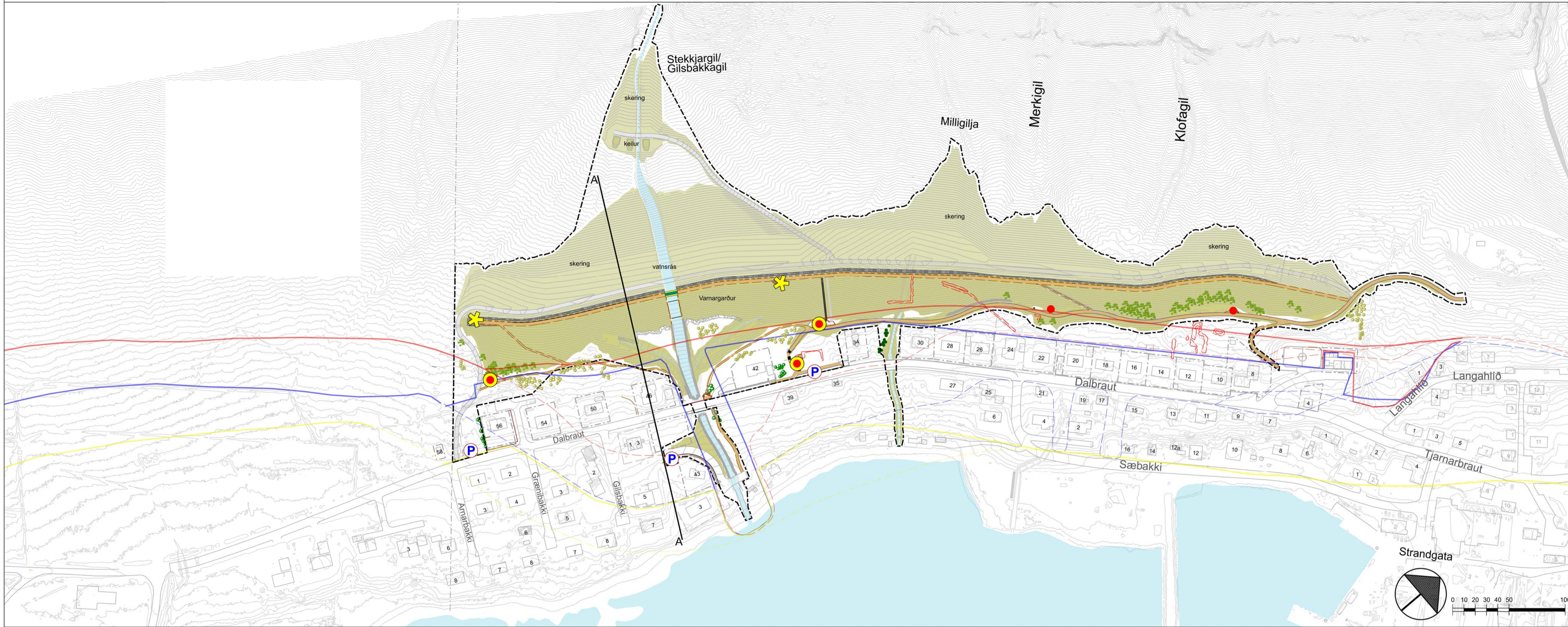


# OFANFLÓÐAVARNIR Á BILDUDAL - DEILISKIPULAG

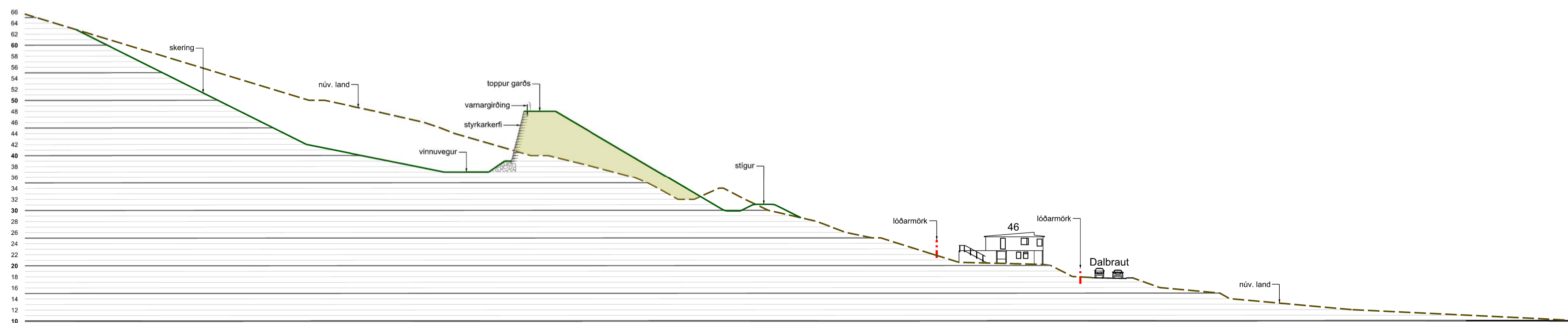


ADALSKIPULAG VESTURBYGGÐAR 2018-2035  
ÞÉTTBYLISUPPRÁTTUR - BILDUDALUR

## SKÝRINGAR

- Delliskipulagsmörk
- Lóðarmörk
- Varnargarður
- Raskað svæði / skering
- Aðalstigur
- Tengistigur (til skýringar)
- Vinnuvegur
- Nýr gróður
- Núv. gróður
- Fornminjar
- Útsýnisstaður
- Áningastaður
- Hvíldarstaður / útskot
- Brú
- Bílastæði
- Hættumatslína A
- Hættumatslína B
- Hættumatslína C
- Tillaga að hættumatslinu A (til skýringar)
- Tillaga að hættumatslinu B (til skýringar)
- Tillaga að hættumatslinu C (til skýringar)

DEILISKIPULAGSSVÆÐI, MKV. 1:2000



SNID A - A, MKV. 1:500

Deiliskipulag þetta sem fengið hefur meðferð í samræmi við ákvæði 41. gr. skipulagslaga nr. 123/2010 var samþykkt í \_\_\_\_\_ þann \_\_\_\_\_ 20\_\_ og í \_\_\_\_\_ þann \_\_\_\_\_ 20\_\_.

Tillagan var auglýst frá \_\_\_\_\_ 20\_\_ með athugasemdafresti til \_\_\_\_\_ 20\_\_.

Auglýsing um gildistöku deiliskipulagsins var birt í B-deild Stjórnartíðinda þann \_\_\_\_\_ 20\_\_.

F.h. Vesturbyggðar

Uppdrætti þessum fylgir greinagerð dagsett 22.11.2024.  
Br. 04.03.2025 eftir athugasemdir og styttingu garðs.

BR. DAGS. BREYTING. TEKNI.



OFANFLÓÐAVARNIR Á BILDUDAL  
TILLAGA AÐ DEILISKIPULAGI

DEILISKIPULAG - SKÝRINGARUPPRÁTTUR

SKIPULAG: ÓÖG  
TEKNAÐ: ÞMR/EP  
SAMÞYKKT: KT

KVARNR: 1:2000 -A1  
KÖRNVÖGUR: 00  
DAGS: 22.11.2024

VERKNR: DU2404  
TEKNI NR.: 00  
DAGS: 04.03.2025